

由布岳に登ろう!

標高1,583mの由布岳頂上からの素晴らしい眺めは、登山者に与えられた贈り物。季節によって移り変わる風景を楽しみにお弁当を持って由布岳登山にチャレンジしましょう。

登山ルートMAP



由布院盆地MAP



由布岳までのアクセス



アクセス

自動車

大分自動車道 湯布院ICより約15分

JR

JR久大本線 由布院駅より車で約10分

バス

亀の井バス 由布院駅前バスセンターより約10分「由布登山口」下車



インフォメーション

交通機関

JR由布院駅	TEL.0977-84-2021
亀の井バス由布院駅前バスセンター	TEL.0977-84-3145
みなとタクシー湯布院事業所	TEL.0977-84-2141
みどり第一交通湯布院営業所	TEL.0977-28-8822
大分空港	TEL.0978-67-1174

緊急連絡先

由布市消防署湯布院出張所	TEL.0977-85-2355
大分南警察署(湯布院幹部交番)	TEL.0977-84-2131

観光情報

由布市観光インフォメーションセンター	TEL.0977-84-2446
由布院観光総合事務所	TEL.0977-85-4464
湯平温泉観光案内所	TEL.0977-86-2367
塚原高原観光協会	TEL.0977-85-2254

その他

大分地方気象台 テレホンサービス	TEL.097-537-8080
日本道路交通情報センター (大分情報)	TEL.050-3369-6644

山に登る前にチェックしましょう

夏



靴

底の厚い登山用のトレッキングシューズをおすすめします。

リュック

岩につかまって登るところもあるので、手には何も持たないようにしましょう。軍手があると便利です。

<リュックの中身>

- 飲料水
- 弁当・非常食
- 防寒具・雨具・着替え・手袋
- 医療品など

帽子

山には日陰がほとんどありません。ちゃんと被りましょう。

服装

標高や風で気温が変わりやすいので、上着は脱ぎ着しやすいものを。けがや虫を避けるためにも長袖長ズボンを着ましょう。

マナーを守って楽しく登ろう!

- ゴミは持ち帰りましょう。
- 貴重な財産である動植物を採取したりいたずらをしてはいけません。
- 携帯電話などの通信手段を確保しましょう。
- 天気が悪いときの行動は控えましょう。

冬



帽子

風に飛ばされない頭にフィットするタイプで、耳まで覆える暖かいものをおすすめです。

服装

肌着は化学繊維素材の速乾性で暖かいものを着用。綿は、汗などで濡れると体温を奪うので不適切です。防寒着の上から、冬山登山用のジャケットやパンツ、グローブなどの着用をおすすめします。厚手のフリース、ダウンジャケットなどが快適です。

靴

冬山登山用の防水透湿性のもの。


温泉

豊富な湧出量を誇る温泉の町、由布市。豊かな温泉郷で、登山後の疲れた体をゆっくり癒しに立ち寄ってみませんか。



由布院温泉

由布院盆地に位置する温泉郷。朝霧や由布岳など由布院の自然景観を眺めながら入る温泉は、至福のひとつ。



湯平温泉

800年もの歴史を持つ湯平温泉。江戸時代に造られた石畳の坂道がしっとりとした風情を醸し出しています。



塚原温泉

平安の頃から湧き続けるわずかに黄緑色を帯びた硫酸温泉。類い稀な泉質は皮膚病にききめがあると全国に評判が広がっている秘湯です。

周辺の山

由布院盆地の周辺には多くの山々があり、手軽な登山コースもたくさん。山頂からの雄大な眺めや四季折々の風景を楽しみに出かけましょう。



黒岳

原生林に埋め尽くされた神秘的で雄大な山は、四季を通じて移り変わる自然美が楽しめます。

城ヶ岳

初心者でも登りやすく、山頂まで約40分。由布院盆地が一望できる山です。

倉木山

山頂から眼下に由布院盆地、後ろに由布岳と360度の見事な眺望は最高です。

お問い合わせ先

由布市商工観光課
TEL.097-582-1304

由布岳 登山マップ


由布岳 (別称:豊後富士)

1,583m

至 塚原

注意!!
「正面登山口」以外はルートが分かりにくいので、経験者の同行をおすすめします。
駐車場がないため、ここから登る人は少ない。コース案内板が設置。

お鉢まわり
(西峰 ← (90分) → 東峰)
※山頂火口を一周するコース。
ガレ場や足場のかなり悪い難所もあり、経験者向き。
登頂後の疲れた足では危険ですので、十分注意してトライしましょう。



西峰
障子戸の「カニノヨコバイ」や鎖場の難所がある。眺めは東峰同様素晴らしい。



大崩危険!
最低鞍部付近は危険
雨風等注意

マタエ
ジグザグの道を登ると、西峰と東峰の鞍部、火口壁のマタエに到着。



東峰
別府湾に高崎山など360度見渡せるパノラマの絶景を堪能しよう。



サクラノウ
4月になるとピンクの可愛らしい群生が広がる。

ヒゴダイ
9月に見ごろを迎える紫色のヒゴダイは、主に草原に見られる。

四季を彩る花々



ミヤマキリシマ
6月頃、マタエ付近に群生する鮮やかなピンクの花が山肌を染める。


霧水
冬の風物詩。青空に太陽の光を浴びてきらきら光るさまは必見。

西登山口

西登山口コース

注意!!
「正面登山口」以外はルートが分かりにくいので、経験者の同行をおすすめします。
駐車場がないため、ここから登る人は少ない。コース案内板が設置。

飯盛ヶ城 (いもりがじょう)
(正面登山口 → (75分) → 飯盛ヶ城)
※登山に自信のない方や初心者、家族向けのハイキングコース。
頂上から由布院盆地が一望できる、眺めのよいところです。



正面登山口
いくつかある登山口で、一般的に利用されている正面登山口。台数限定の無料・有料駐車場が完備され、バス停、トイレ、由布岳のコース案内板もあります。

普通車以下……500円
マイクロバス等……1,000円
大型バス等……2,000円

有料駐車場 (70台) ① ② ③ ④ ⑤ ⑥ ⑦ ⑧ ⑨ ⑩ ⑪ ⑫ ⑬ ⑭ ⑮ ⑯ ⑰ ⑱ ⑲ ⑳ ㉑ ㉒ ㉓ ㉔ ㉕ ㉖ ㉗ ㉘ ㉙ ㉚ ㉛ ㉜ ㉝ ㉞ ㉟ ㊱ ㊲ ㊳ ㊴ ㊵ ㊶ ㊷ ㊸ ㊹ ㊺
バス停 「由布登山口」
無料駐車場 (30台)

注意!!
「正面登山口」以外はルートが分かりにくいので、経験者の同行をおすすめします。

平均所要時間	所要時間	目的地
正面登山口	約2時間30分	頂上
西登山口	約3時間 (最長)	頂上
東登山口	約2時間20分	頂上
正面登山口	75分	飯盛ヶ城

◎所要時間は体力・天候・装備等の状況により異なります。

九州横断道路

至 別府

金鱗湖

617

11

