由布市都市計画図（湯布院）

1：10，000

平成二十二年三月作成

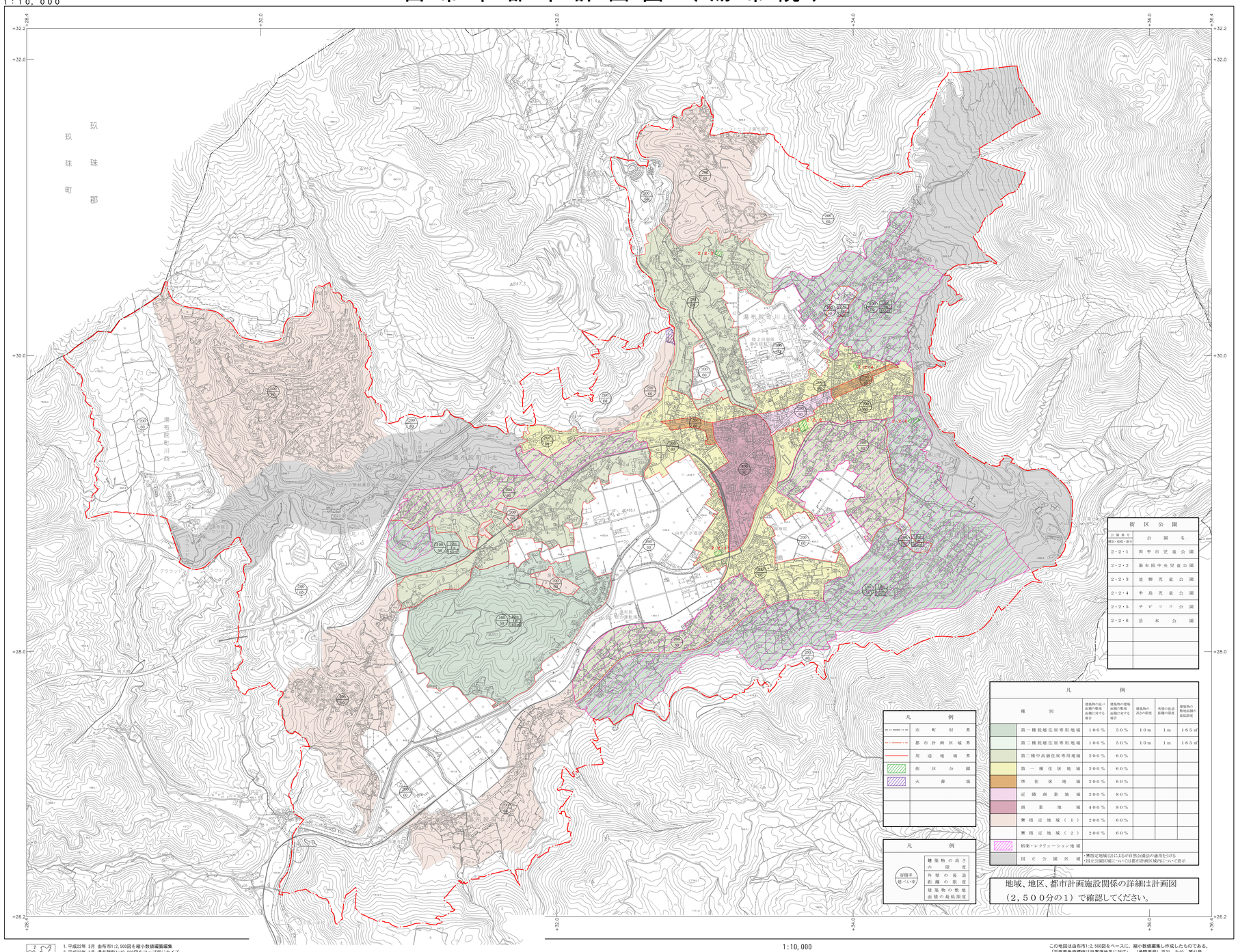

行政区画

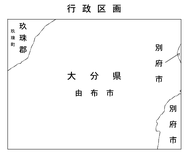

記号



凡例

市町村界	
都市計画区域界	
用途地域界	
街区公園	
六都市	

凡例

建築物の高さの限度	
外壁の後退距離の限度	
建築物の敷地面積の最低限度	

凡例

種別	建築物の従ぺい面積の敷地面積に対する場合	建築物の建築面積の敷地面積に対する場合	建築物の高さの限度	外壁の後退距離の限度	建築物の一敷地面積の最低限度
第一種低層住居専用地域	100％	50％	10ｍ	1ｍ	165㎡
第二種低層住居専用地域	100％	50％	10ｍ	1ｍ	165㎡
第二種中高層住居専用地域	200％	60％			
第一種住居地域	200％	60％			
準住居地域	200％	60％			
近隣商業地域	200％	80％			
商業地域	400％	80％			
無指定地域（１）	200％	60％			
無指定地域（２）	200％	60％			
絵楽・レクチェーション地域	・無指定地域(2)によるが自然公園法の適用を受ける				
国立公園区域	・国立公園区域については都市計画区域内について表示				

街区公園

公園番号 街区・地区・番号	公園名
2・2・1	由布市児童公園
2・2・2	湯布院中央児童公園
2・2・3	並柳児童公園
2・2・4	中島児童公園
2・2・5	チビッコ公園
2・2・6	岳本公園

地域、地区、都市計画施設関係の詳細は計画図（２，５００分の１）で確認してください。

1. 平成22年 3月 由布市1:2,500図を縮小数値編纂編集
2. 平成22年 3月 湯布院町1:10,000図をマップデジタイズ

1:10,000

0 100 500 1000 1500 2000m

この地図は由布市1:2,500図をベースに、縮小数値編集し作成したものである。
「平面直角座標値は世界測地系に対応」（承認番号）平21　九公　第41号

座標系は平成14年国土交通省告示第９号の規程による第Ⅸ系座標系
投影は横メルカトル図法
図郭に表示してある座標値はキロメートル単位
平面直角座標値は世界測地系に対応
方眼は0.5キロメートル間隔
高さの基準は東京湾の平均海面
等高線の間隔はメートル

株式会社パスコ調製

由布市